





 Eingriffsbereich 1.527 m<sup>2</sup>

**Bestand**

	Grasweg	253 m <sup>2</sup>
	Pferdeführanlage	330 m <sup>2</sup>
	Wiese	449 m <sup>2</sup>
	Streuobstwiese	495 m <sup>2</sup>

**Planung**

	überbaute Fläche GRZ 0,4 + 50 v.H.	916 m <sup>2</sup>
	Garten	611 m <sup>2</sup>

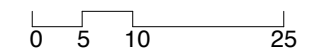
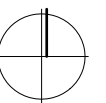


Gemeinde Allmendingen  
Teilort Schwörzkirch  
Alb-Donau-Kreis

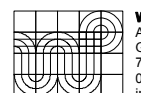
Einbeziehungssatzung  
"Südrand Flst. Nr. 934 - Schwörzkirch"

Grünordnung / Ausgleichsbilanz

Stand: 19.02.2020  
Maßstab 1 : 750



Planfertiger:



**WICK + PARTNER**  
ARCHITEKTEN STADTPLANER  
Gärlikopf 18  
70192 Stuttgart  
0711-25509550  
info@wick-partner.de