

Über Altheim zum Schmiechener See

Tour **3**

Wandern und Radeln rund um Allmendingen



Gemeinde ALLMENDINGEN

Allmendingen liegt reizvoll eingebettet in das Schmiechtal am Fuß der Schwäbischen Alb und bietet für Erholungssuchende herrliche Wanderwege, ein Waldfreibad und das Naturschutzgebiet „Schmiechener See“ mit einer einzigartigen Vogel- und Pflanzenwelt.

Der Westen unserer Gemeinde liegt bereits auf der Schwäbischen Alb, während der größere Teil der Gemeinde in einem Taleinschnitt von breiten Waldgürteln umsäumt liegt.

Zur Gemeinde gehören die Ortsteile Ennahofen, Grötzingen, Niederhofen und Weilersteußlingen.

Das gesamte Gemeindegebiet umfaßt 4590 ha; Allmendingen hat derzeit rd. 4580 Einwohner.

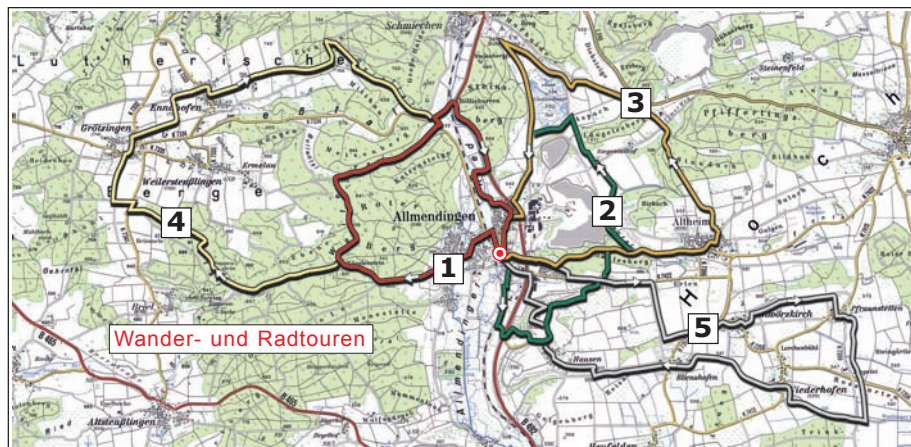
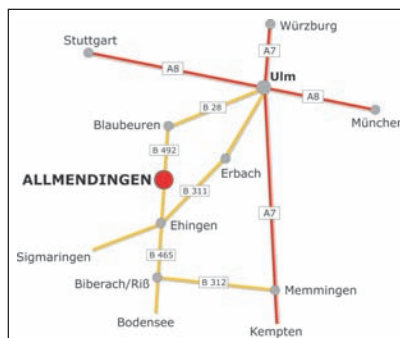
Gemeinde ALTHEIM

3 km östlich von Allmendingen liegt die selbständige Gemeinde Altheim mit ihren rd. 570 Einwohnern. Altheim ist mit Allmendingen durch eine vereinbarte Verwaltungsgemeinschaft verbunden. Gesamtgröße der Gemeinde 780 ha.

Weitere Informationen

Gemeindeverwaltung
Hauptstraße 16 • 89604 Allmendingen
Tel. 0 73 91 / 70 15-0

www.allmendingen.de • E-Mail: info@allmendingen.de



Gaststätten

Allmendingen

- Hotel Dietz, Gasthaus Adler
Hauptstraße 23, Tel. 07391 / 52068
- Gasthaus Hasenstüble
Ried 2, Tel. 07391 / 71598
- Gasthaus Kreuz
Kleindorfer Str. 45, Tel. 07391 / 53731
- TSV Sportgaststätte
Am Stadion, Tel. 07391 / 6777
- Schlossmühle
Schwenkstraße, Tel. 07391 / 2008
- Schmidt's Bistro
Kleindorferstr.56, Tel. 07391 / 754164
- Schwimmbadgaststätte
Tel. 07391 / 71270
(nur in den Sommermonaten geöffnet)

Ennahofen

- Gasthaus Hirsch
Tel. 07384 / 6614
- Gasthaus Hasen
Tel. 07384 / 446

110 Im Notfall

Notruf

Polizei 110
Feuerwehr 112

Polizeirevier Ehingen

Tel. 07391 / 588-0

Krankenhaus

Blaubeuren
Tel. 07344 / 170-0
Ehingen
Tel. 07391 / 586-0

in Allmendingen

Apotheke St. Martin
Allmendingen, Hauptstraße 9
Tel. 07391 / 1000

Dr. Blankenhorn

Allmendingen, Bahnhofstraße 3
Tel. 07391 / 70370









Dr. Spitzmüller

Allmendingen, Hauptstraße 10
Tel. 07391 / 8031

Dr. Detzel, Zahnarzt

Allmendingen, Hauptstraße 24
Tel. 07391 / 3233

Legende

-  Aussichtspunkt
-  Sehenswert
-  Kirche
-  Schloss
-  Minigolf
-  Feldkreuz
-  Schwimmbad
-  Wasserturm
-  Wanderparkplatz
-  Streckenverlauf
-  Abkürzung
-  Strecke für Radler



Herausgeber:
Gemeinde, Gemeindemarketing und
Handel- u. Gewerbeverein Allmendingen
Layout, Satz: grafik & design & multimedia



Über Altheim zum Schmiechener See

Sehenswertes und Interessantes

- Alte Zementmühle am Häulesberg von 1865
- Schloss der Freiherren von Freyberg in Altheim
- Naturschutzgebiet „Schmiechener See“
- Hl. Nepomuk, Schutzpatron des Wassers
- Schloss der Freiherren von Freyberg, 15. Jahrhundert
- Bürgerhaus, ehemaliges Schulhaus 1887

Vom Bahnhof gehen wir in Richtung Rathaus und von dort rechts der Hauptstraße folgend erreichen wir den neu gestalteten Kirchplatz.

Durch die Brühlgasse am Sportplatz vorbei führt uns der Weg über den Heilenberg weiter nach Altheim.

Steil führt uns der Weg durch den Ort und weiter zum Waldgebiet Staudach.

Zwischen Längesberg und Erzberg gelangen wir kurz darauf zum Naturschutzgebiet Schmiechener See.

Westlich gelegen begleitet uns ein Stück weit der Schmiechener See.

Bei der „Sommer-Ranch“ gehen wir in einer Spitzkehre links auf den asphaltierten Weg zurück nach Allmendingen.

Am Wohngebiet „Springe“ und am Hl. Nepomuk vorbei erreichen wir über die Schwenkstraße die Hauptstraße.

Am Freyberg'schen Schloss und Rathaus vorbei, gelangen wir wieder zum Ausgangspunkt Bahnhof.

Hinweis:

Nach dem Waldgebiet Staudach gibt es eine Abkürzungstrecke über die Siegentalhöfe zurück zum Ausgangspunkt.



Schloss Altheim



Siegental mit Naturschutzgebiet „Schmiechener See“ mit einer einzigartigen Vogel- und Pflanzenwelt.



Strecke		
Über Berg und Tal auf gut befestigten Wegen. Gestrichelte Strecke für Radler.		
Länge	Hauptstrecke	Abkürzung
	13,3 km	8,5 km
Wanderzeit	2,5 Stunden	2 Stunden
Radler	1,5 Stunde	1 Stunde
Anfahrt		
mit Pkw	B 492 Ehingen - Blaubeuren	
mit Zug	Linie Ulm - Sigmaringen	

