

# Beispiele zur Nutzung von Geoportal

Rufen Sie über das Internet die Seite [www.geoportal-bw.de](http://www.geoportal-bw.de) auf.

Die Suche im Geoportal wird direkt oben links angezeigt:



In der Suche können einzelne oder zusammengesetzte Suchbegriffe eingegeben werden. Je genauer Sie die Adresse eingeben, umso schneller kommen Sie zur gewünschten Karte.

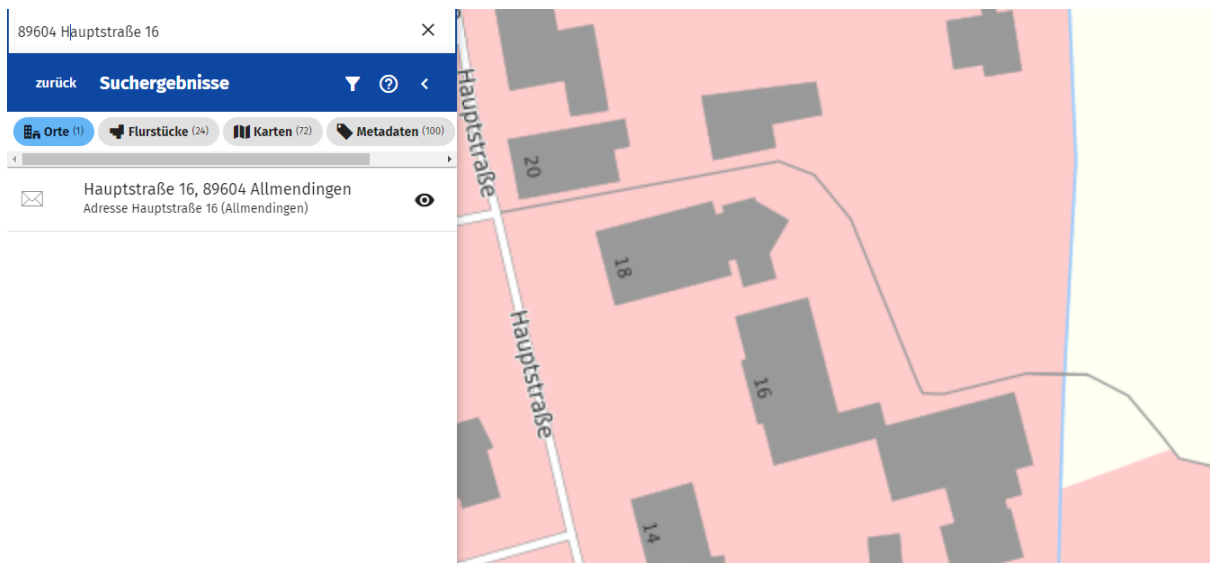
## **Zu Ihrer Information:**

Zum besseren Verständnis der Anleitung wurden Beispiele mit Bildschirmauszügen der jeweiligen Suche bzw. Ergebnisse miteingefügt. Alle stammen aus der Homepage [www.geoportal-bw.de](http://www.geoportal-bw.de).

## **Suche nach einem bestimmten Grundstück:**

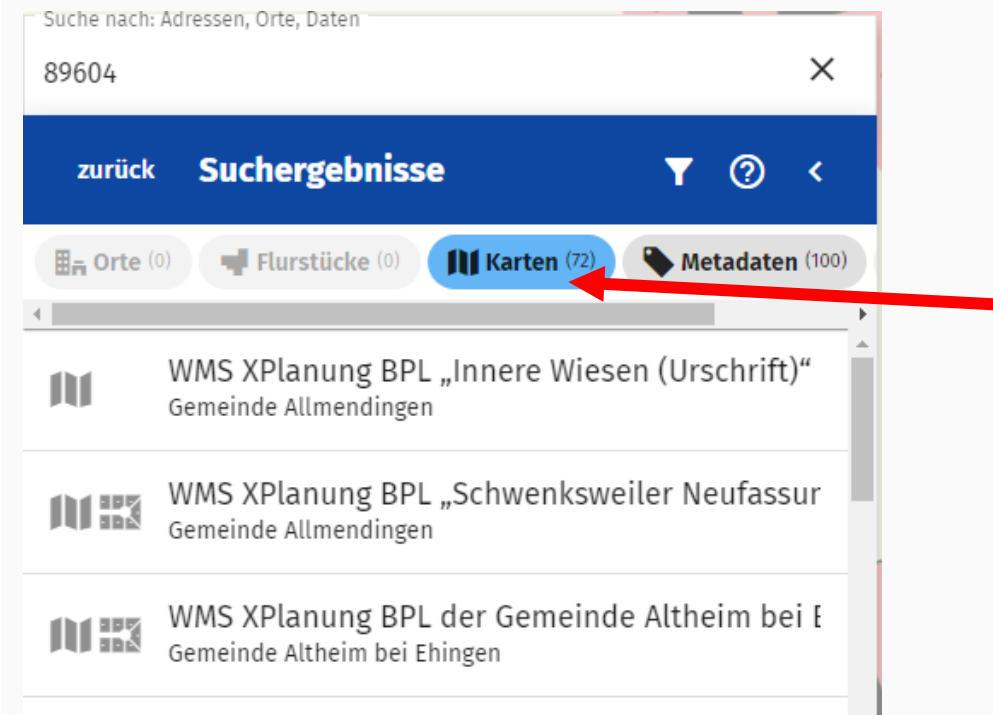
„89604 Hauptstraße“ zeigt eine Auflistung aller Grundstücke, die in der Hauptstraße liegen

Wird „89604 Hauptstraße 16“ ins Suchfeld eingegeben, zeigt es nur dieses eine Grundstück in der Liste links an. Wird dies in der Liste angeklickt, wird rechts daneben die Lage des Grundstücks in einer Karte angezeigt:

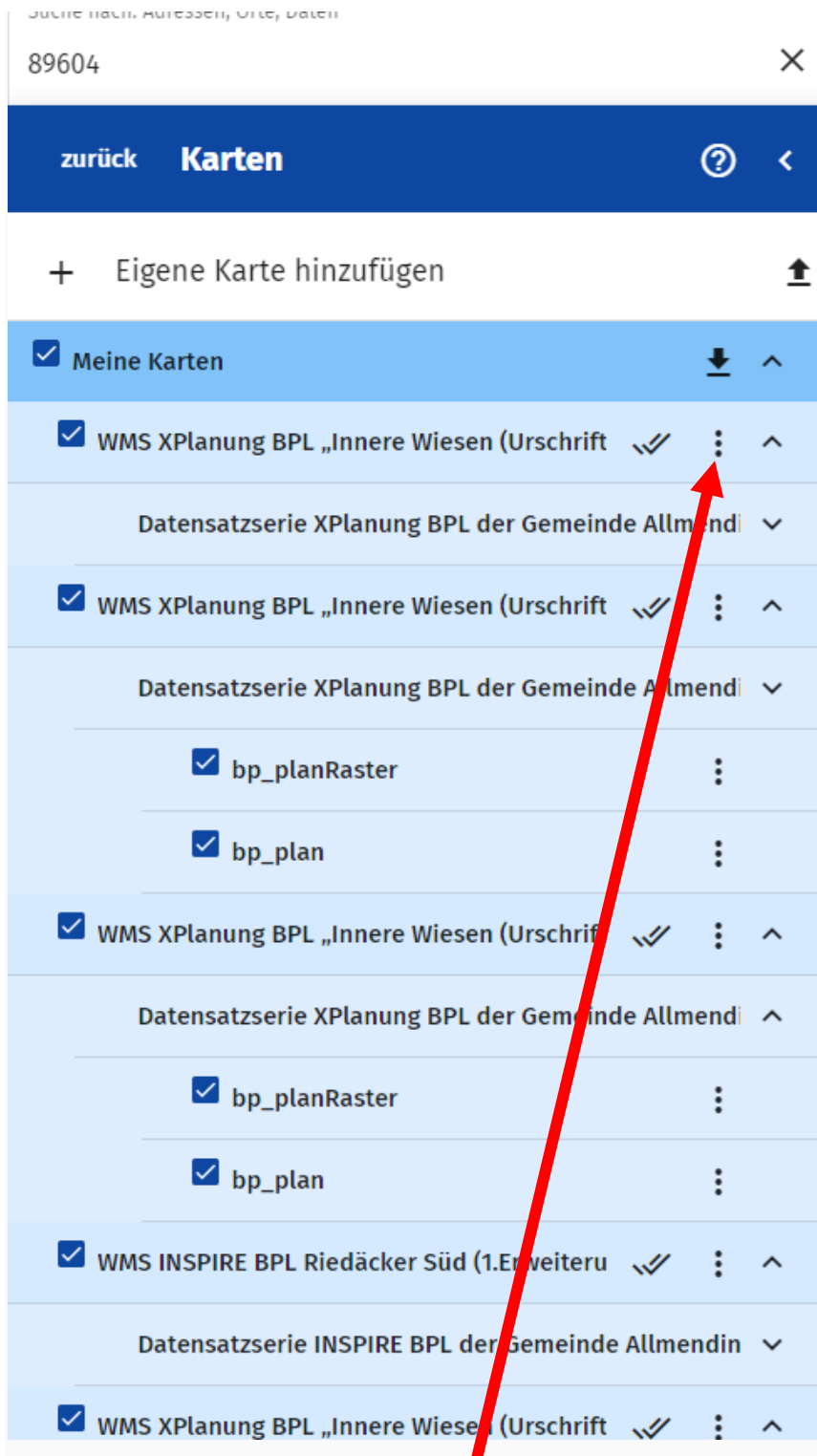


## Suche nach Bebauungsplänen:

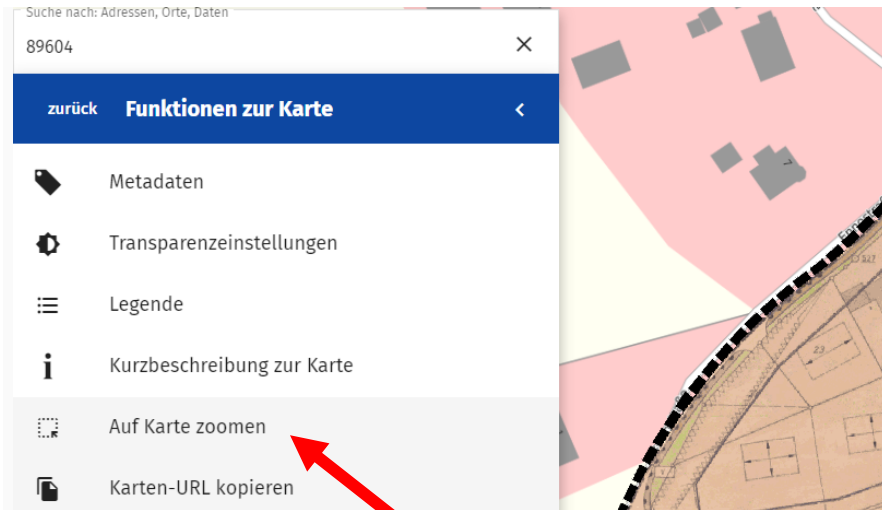
Wird „89604“ oder „Allmendingen“ ins Suchfeld eingegeben zeigt die Seite links eine Liste aller hinterlegten Bebauungspläne in der Gemeinde an:



Klicken Sie in dieser Liste die gesuchte Karte an (hier im Beispiel Innere Wiesen), dann klappt das Menü auf und die Liste ändert sich so:



Klicken Sie auf die drei Punkte, um zu den Funktionen der Karte zu gelangen.



Sobald Sie „Auf Karte zoomen“ anklicken, wird rechts die Karte (hier Innere Wiesen) angezeigt.

In dieser Karte haben Sie noch folgende Möglichkeiten:

Sie können die Karte größer zoomen

Sie können die Karte kleiner zoomen


Beim Abruf von Objektinformationen (i) zu Kartenelementen werden nun alle Attribute / Objekte angezeigt. Links zu externen Quellen (<https://...>) in den Objektinformationen werden als Hyper-Link dargestellt und können mit einem Klick aufgerufen werden.

Auf Ihren Standort zoomen, sofern dies auf Ihrem Gerät zugelassen ist.



## Ansicht ändern

Sie haben auch noch die Möglichkeit, die Ansicht der Karte zu ändern, indem Sie am unteren Rand auf „Karten“ klicken:



Nun können Sie zwischen Basiskarte BW, Luftbild, Grundstücke oder Hybridansicht wählen:



## Bei Fragen oder Problemen...

Gehen Sie über den Home-Button zurück zur Startseite vom Geoportal:



Tippen Sie in das Suchfeld „FAQ“ ein:



Hier finden Sie Anleitungen zu verschiedenen Themen und zur allgemeinen Nutzung von Geoportal-bw