









# Vorschlag Erweiterung Biosphärengebiet Schwäbische Alb: Gemeinde Allmendingen

Stand September 2024

-  Biosphärengebiet Schwäbische Alb, bisherige Abgrenzung
-  Gemeindegrenze
-  Flurstück

## Vorschlag Erweiterung Biosphärengebiet Schwäbische Alb

-  Vorschlag Erweiterungsfläche (2.205 ha)
-  Vorschlag neue Kernzone im Staatswald (33 ha)
-  Vorschlag neue Kernzone im Kommunalwald (32 ha)
-  Vorschlag neue Pflegezone (349 ha)
-  Vorschlag neue Entwicklungszone (1.791 ha)

