

Gemeinde Allmendingen
Lärmaktionsplan Runde 4
 Lärmkartierung 2022/2024
 Flächennutzungsplan
 Auszug aus Flächennutzungsplan
 Quelle: A(utomatisiertes)R(aum)O(rdnungs)K(ataster)

Gemeindegrenze

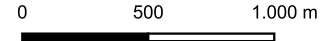
Straßennetz

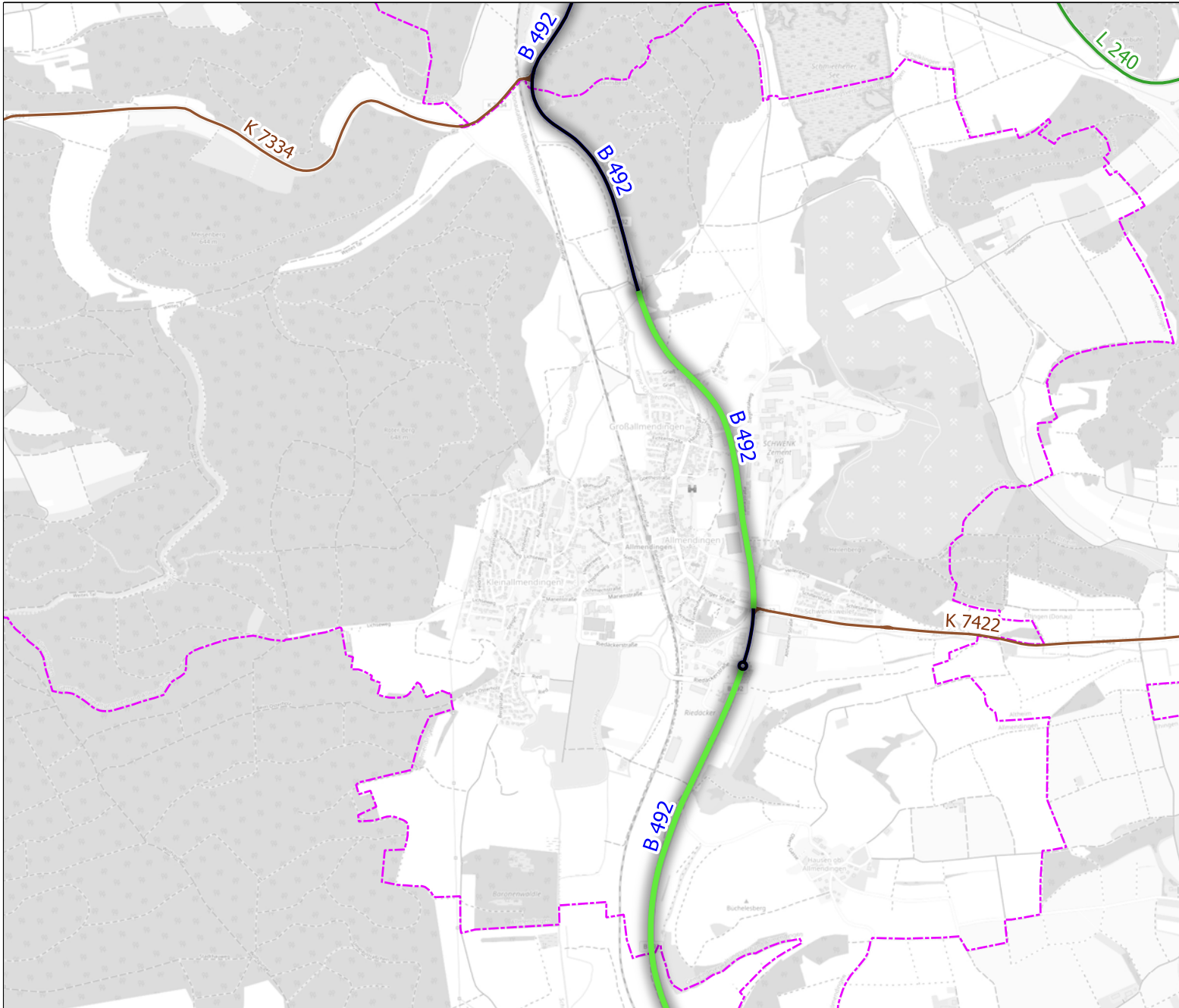
- Bundesstraße
- Landesstraße
- Kreisstraße

Flächennutzungsplan (AROK)

- Wohnbauflächen
- gemischte Bauflächen
- gewerbliche Bauflächen
- Sonderbauflächen

Hintergrundkarte und Straßennetz auf Grundlage von: ©OpenStreetMap Mitwirkende





Gemeinde Allmendingen
Lärmaktionsplan Runde 4
 Lärmkartierung 2022/2024

Quelle: LUBW 2022
 Überarbeitet Modus Consult Ulm GmbH 06/2024

Gemeindegrenze


Straßennetz

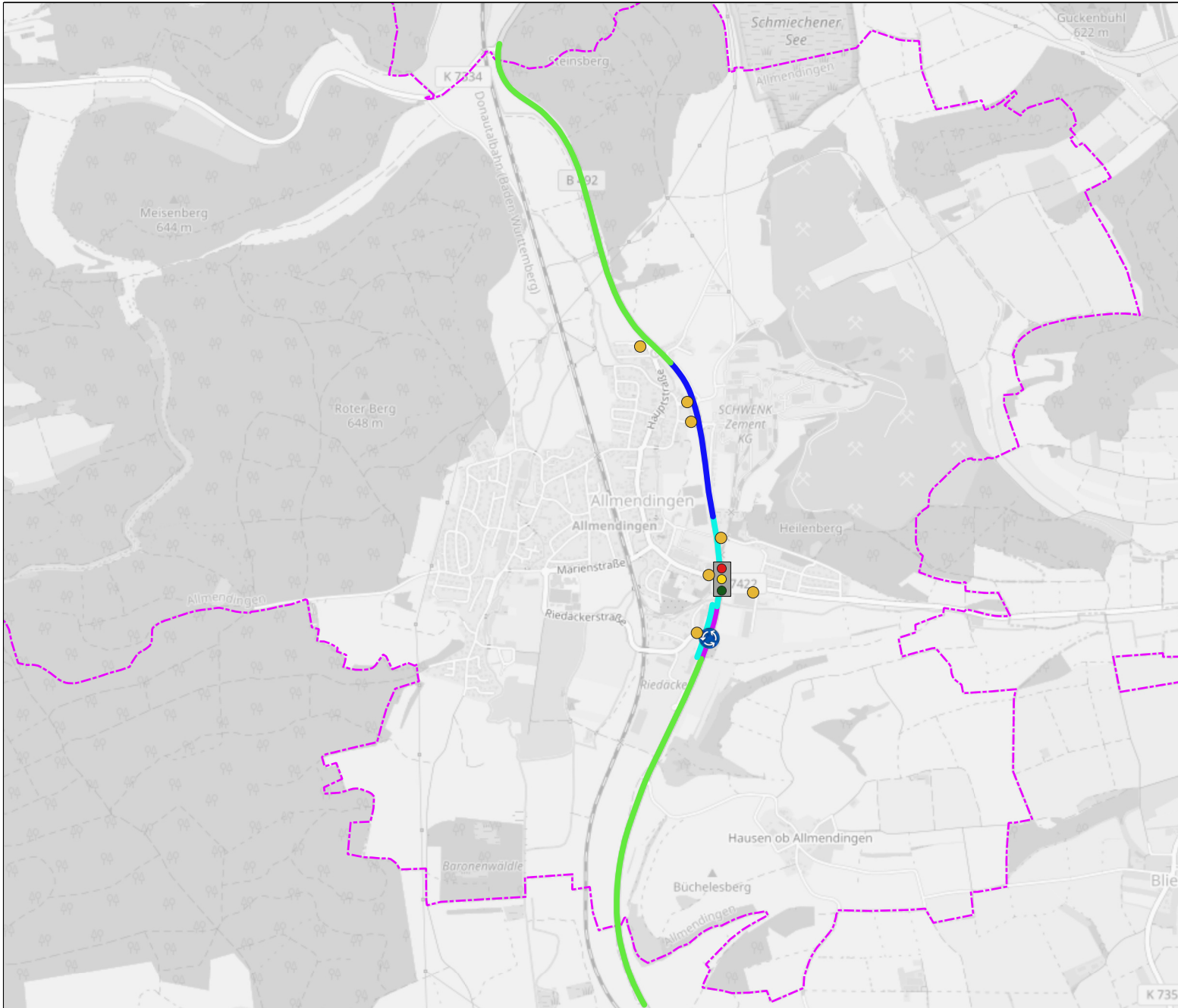
- Bundesstraße
- Landesstraße
- Kreisstraße

Zustand Belag

- gut
- Standard

Hintergrundkarte und Straßennetz auf Grundlage von:
 ©OpenStreetMap Mitwirkende





Gemeinde Allmendingen
Lärmaktionsplan Runde 4
 Lärmkartierung 2022/2024

Quelle: LUBW 2022
 Überarbeitet Modus Consult Ulm GmbH 06/2024

Gemeindegrenze

Zulässige Höchstgeschwindigkeit

- 60 km/h
- 70 km/h
- 80 km/h
- 100 km/h

Knotenpunkttyp

- Kreisverkehr
- lichtzeichengeregelter Knotenpunkt

Ortslage

-

Hintergrundkarte und Straßennetz auf Grundlage von:
 ©OpenStreetMap Mitwirkende

