

Gemeinde Allmendingen

Lärmaktionsplan nach EU-Umgebungs-lärmrichtlinie






Lärmkartierung / Lärmaktionsplan
Runde 4 (2022/2024)
Straßenverkehrslärm - LrT

PLANUNG LAP (4) Ausschnitt Allmendingen





Gebäude-Maximalpegel nach RLS-19
Maßnahmenpaket LAP (4)

Plan 3.1


Zeichenerklärung

-  Hauptnetz (kartiert)
-  Nebennetz (nicht kartiert)
-  Gemeindegrenze
-  Kataster
-  Gebäude

Art der baulichen Nutzung

-  (W) Wohnbauflächen
-  (M) gemischte Bauflächen
-  (G) gewerbliche Bauflächen
-  (S) Sonderbauflächen

Gebäudelärmkarte

-  Auslöswerte Überschreitung Lärmsanierung
- Gebäudelärmkarte Nr. 830

Maßstab



Gemeinde Allmendingen

Lärmaktionsplanung nach EU-Umgebungs-lärmrichtlinie






Lärmkartierung / Lärmaktionsplan
Runde 4 (2022/2024)
Straßenverkehrslärm Nacht - LrN

PLANUNG LAP (4) Ausschnitt Allmendingen





Gebäude-Maximalpegel nach RLS-19
Maßnahmenpaket LAP (4)

Plan 3.2


Zeichenerklärung

-  Hauptnetz (kartiert)
-  Nebennetz (nicht kartiert)
-  Gemeindegrenze
-  Kataster
-  Gebäude

Art der baulichen Nutzung

-  (W) Wohnbauflächen
-  (M) gemischte Bauflächen
-  (G) gewerbliche Bauflächen
-  (S) Sonderbauflächen

Gebäudelärmkarte

-  Auslöswerte Überschreitung Lärmsanierung
- Gebäudelärmkarte Nr. 830

Maßstab
0 200 400 600 m



Gemeinde Allmendingen

Lärmaktionsplanung nach EU-Umgebungs-lärmrichtlinie










Lärmkartierung / Lärmaktionsplan
Runde 4 (2022/2024)
Straßenverkehrslärm Tag - LrT

PLANUNG LAP (4) Ausschnitt Allmendingen

Differenz-Rasterlärmkarte nach RLS-19
Berechnungshöhe 4 m über Gelände

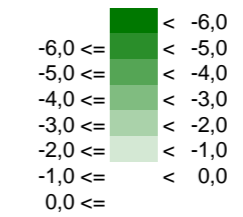
Plan 3.3

Zeichenerklärung


-  Hauptnetz (kartiert)
-  Nebennetz (nicht kartiert)
-  Gemeindegrenze
-  Hauptgebäude
-  Nebengebäude
-  öffentliche Gebäude
-  Kindergarten
-  Schule
-  Krankenhaus, Senioren- und Pflegeheim

Pegeldifferenz in dB(A)

Gebäudelärmkarte Nr. 0



Maßstab



Gemeinde Allmendingen

Lärmaktionsplanung nach EU-Umgebungs-lärmrichtlinie










Lärmkartierung / Lärmaktionsplan
Runde 4 (2022/2024)
Straßenverkehrslärm Nacht - LrN

PLANUNG LAP (4) Ausschnitt Allmendingen

Differenz-Rasterlärmkarte nach RLS-19
Berechnungshöhe 4 m über Gelände

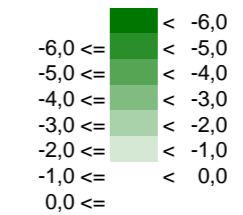
Plan 3.4

Zeichenerklärung

-  Hauptnetz (kartiert)
-  Nebennetz (nicht kartiert)
-  Gemeindegrenze
-  Hauptgebäude
-  Nebengebäude
-  öffentliche Gebäude
-  Kindergarten
-  Schule
-  Krankenhaus, Senioren- und Pflegeheim

Pegeldifferenz in dB(A)

Gebäudelärmkarte Nr. 0



Maßstab

