





Legende

-  Planbereich der 6. Änderung
-  Planbereich der angrenzenden 1. Änderung (aktuell im Planungsverfahren)

Plangrundlage/Hintergrund:

Flächennutzungsplans 2015
 (in Kraft getreten am 02. November 2001)
 mit
 Teilfortschreibung 2021
 (in Kraft getreten am 19.03.2021)

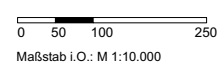
Verwaltungsgemeinschaft
 Allmendingen / Altheim
 Alb-Donau-Kreis

Flächennutzungsplan 2015/
 1. Teilfortschreibung

6. Änderung "Erweiterung Sonderbaufläche
 Agri-Photovoltaik Kohlplattenhau"

Darstellung Planbereich / FNP - Ausschnitt
 Einleitungsbeschluss

Stand: 08.01.2025



Studio Stadtlandschaften
 Stadtplanung Architektur GmbH

Silberburgstraße 159 A
 70178 Stuttgart
 T 07141 255 09 55 0
 info@studiodstadtlandschaften.de