


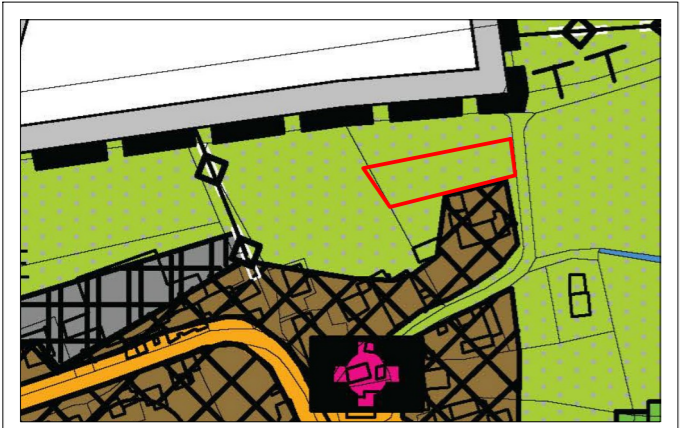
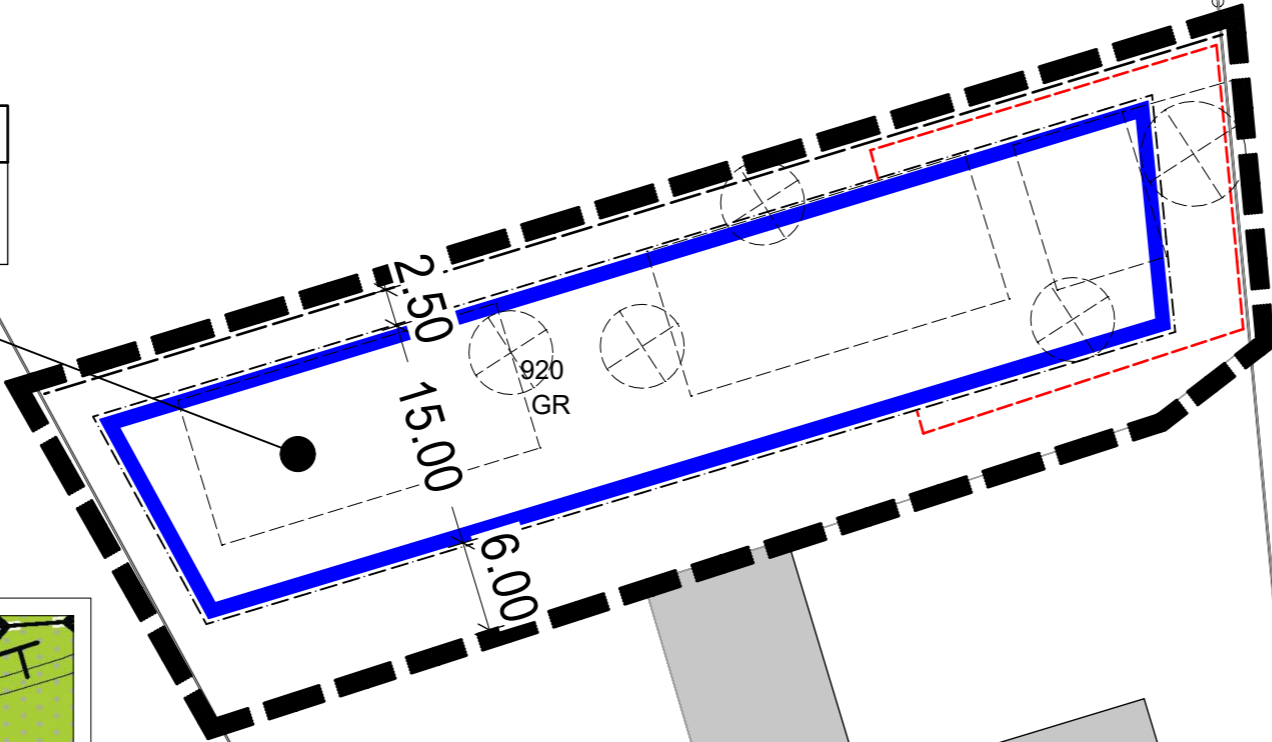


-  Fettwiese mittlerer Standorte
-  Feldgehölz (mind. 3-reihig)
-  entfallende Streuobst-Bäume
siehe Antrag auf Streuobst-Umwandlung

Planungsrechtliche Festsetzungen

II	GR 600
----	--------



VERFAHRENSVERMERKE

1. Aufstellungsbeschluss durch den Gemeinderat gem. § 2 (1) BauGB	am	30.07.2025
2. Bekanntmachung des Aufstellungsbeschlusses gem. § 2 (1) BauGB	am	08.08.2025
3. Bekanntmachung der frühzeitigen Beteiligung der Öffentlichkeit gem. § 3 (1) BauGB	am	08.08.2025
4. Frühzeitige Beteiligung der Öffentlichkeit und Behörden gem. § 3 (1) und § 4 (1) BauGB	vom	11.08.2025
	bis	19.09.2025
5. Abwägung der eingegangenen Stellungnahmen gem. § 4 (1) BauGB / Billigung des Satzungsentwurfes und Auslegungsbeschluss durch den Gemeinderat	am
6. Bekanntmachung der öffentlichen Auslegung gem. § 3 (2) und § 4 (2) BauGB	am
7. Öffentliche Auslegung der Ergänzungssatzung mit Begründung i. d. Fassung vom 31.03.2026 gem. § 3 (2) und § 4 (2) BauGB	vom
	bis
8. Abwägung der eingegangenen Stellungnahmen gem. § 4 (2) BauGB und Satzungsbeschluss durch den Gemeinderat gem. § 10 BauGB	am

Gemeinde Allmendingen, den

Florian Teichmann, Bürgermeister

AUSFERTIGUNG

Der textliche und zeichnerische Inhalt dieser Ergänzungssatzung mit Begründung stimmen mit dem Satzungsbeschluss vom überein.
Das Verfahren wurde ordnungsgemäß durchgeführt.

Gemeinde Allmendingen, den












Florian Teichmann, Bürgermeister

Ortsübliche Bekanntmachung und Beginn der Rechtsverbindlichkeit der Ergänzungssatzung mit Begründung am

Gemeinde Allmendingen, den

Florian Teichmann, Bürgermeister

Planzeichenerklärung

	Räumliche Abgrenzung der Ergänzungsflächen		vorhandene Grundstücksgrenzen
	Höchstzulässige Zahl der Vollgeschosse		geplante Grundstücksgrenzen
	Höchstzulässige überbaubare Grundfläche in m² im Bereich der Ergänzungsflächen		Flurstücknummern (beispielhaft)
	Baugrenzen		Gebäudevorschlag (beispielhaft)
	Bereich für Garagen, Stellplätze und deren Zufahrten.		Maßlinie (beispielhaft)
			Abbruch vorhandener Pflanzungen

GEMEINDE ALLMENDINGEN

LAGEPLANBEZEICHNUNG:
Ergänzungssatzung "Flurstück Nr. 920", in Schwörzkirch

PLANVERFASSER:
PLANWERKSTATT a.B.
Rainer Waßmann Stadtplanung
Bahnhofstraße 8
88085 Langenargen
Tel. (075 43) 302 88 12
Mobil (0173) 599 23 75

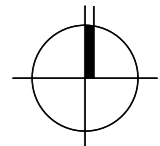
AUFTRAGGEBER:
Gemeinde Allmendingen
Hauptstraße 16
89604 Allmendingen
Telefon: 07391 7015-0
Telefax: 07391 7015-35
E-Mail: info@allmendingen.de

DATUM: 31.03.2026

PLANVERFASSER:
Rainer Waßmann

AUFTRAGGEBER:
Florian Teichmann, Bürgermeister

M. 1:500



REG.-NR.:
Fertigung